

# LA FERME CÔTE-D'OR EN 2020



## Ensemble des exploitations



**4 138** EXPLOITATIONS  
AVEC UNE SURFACE AGRICOLE  
MOYENNE DE  
**112** HECTARES

**10 352** PERSONNES OCCUPENT  
UN EMPLOI PERMANENT  
**5 552** D'ENTRE ELLES SONT CHEFS  
ET COEXPLOITANTS DONT :



**23 %** SONT  
DES FEMMES

**24 %** ONT  
60 ANS OU PLUS

## Spécialisation des exploitations

### GRANDES CULTURES

**1 326** EXPLOITATIONS  
AVEC UNE SURFACE AGRICOLE  
MOYENNE DE  
**156** HECTARES



### HORTICULTURE, MARAÎCHAGE

**70** EXPLOITATIONS  
AVEC UNE SURFACE AGRICOLE  
MOYENNE DE  
**7** HECTARES



### VITICULTURE

**1 223** EXPLOITATIONS  
AVEC UNE SURFACE AGRICOLE  
MOYENNE DE  
**11** HECTARES




### FRUITS, CULTURES PERMANENTES

**39** EXPLOITATIONS  
AVEC UNE SURFACE AGRICOLE  
MOYENNE DE  
**23** HECTARES



### BOVINS VIANDE

**517** EXPLOITATIONS  
AVEC UNE SURFACE AGRICOLE  
MOYENNE DE  
**168** HECTARES



### BOVINS LAIT

**97** EXPLOITATIONS  
AVEC UNE SURFACE AGRICOLE  
MOYENNE DE  
**210** HECTARES




### BOVINS MIXTE

**34** EXPLOITATIONS  
AVEC UNE SURFACE AGRICOLE  
MOYENNE DE  
**171** HECTARES




### OVINS, CAPRINS, AUTRES HERBIVORES

**172** EXPLOITATIONS  
AVEC UNE SURFACE AGRICOLE  
MOYENNE DE  
**39** HECTARES



### PORCINS, VOLAILLES

**84** EXPLOITATIONS  
AVEC UNE SURFACE AGRICOLE  
MOYENNE DE  
**84** HECTARES



### POLYCULTURE, POLYÉLEVAGE

**566** EXPLOITATIONS  
AVEC UNE SURFACE AGRICOLE  
MOYENNE DE  
**201** HECTARES

















# LA FERME CÔTE-D'OR EN 2020






## Classement du département dans la région

Part dans la région

	Nombre d'exploitations	4 138	2 <sup>e</sup> département [ 2               ]	 17 %
	Nombre d'emplois permanents	10 352	2 <sup>e</sup> département [ 2               ]	 21 %
	SAU du département	462 011 ha	2 <sup>e</sup> département [ 2               ]	 19 %
	Surfaces en céréales, oléagineux, protéagineux	256 709 ha	2 <sup>e</sup> département [ 2               ]	 27 %
	Surfaces en prairies	168 033 ha	4 <sup>e</sup> département [     4         ]	 13 %
	Surfaces en vignes	10 051 ha	2 <sup>e</sup> département [ 2               ]	 28 %
	Effectifs animaux	204 210 UGB	4 <sup>e</sup> département [     4         ]	 11 %

## Signes officiels de qualité et circuits courts

Part d'exploitations dans le département et rang dans la région

	Agriculture biologique	16 %	2 <sup>e</sup> département [ 2               ]
	Autres signes officiels de qualité	39 %	4 <sup>e</sup> département [     4         ]
	Vente en circuit court	30 %	1 <sup>e</sup> département [ 1               ]