

# LA FERME TERRITOIRE-DE-BELFORT EN 2020



## Ensemble des exploitations



**248** EXPLOITATIONS  
AVEC UNE SURFACE AGRICOLE  
MOYENNE DE  
**79** HECTARES

**479** PERSONNES OCCUPENT  
UN EMPLOI PERMANENT

**329** D'ENTRE ELLES SONT CHEFS  
ET COEXPLOITANTS DONT :



**24 %** SONT  
DES FEMMES

**26 %** ONT  
60 ANS OU PLUS

## Spécialisation des exploitations

### GRANDES CULTURES

**64** EXPLOITATIONS  
AVEC UNE SURFACE AGRICOLE  
MOYENNE DE  
**59** HECTARES



### HORTICULTURE, MARAÎCHAGE

**9** EXPLOITATIONS  
AVEC UNE SURFACE AGRICOLE  
MOYENNE DE  
**1** HECTARE



### VITICULTURE

**0** EXPLOITATION




### FRUITS, CULTURES PERMANENTES

**3** EXPLOITATIONS  
AVEC UNE SURFACE AGRICOLE  
MOYENNE DE  
**2** HECTARES



### BOVINS VIANDE

**47** EXPLOITATIONS  
AVEC UNE SURFACE AGRICOLE  
MOYENNE DE  
**62** HECTARES



### BOVINS LAIT

**51** EXPLOITATIONS  
AVEC UNE SURFACE AGRICOLE  
MOYENNE DE  
**151** HECTARES




### BOVINS MIXTE

**13** EXPLOITATIONS  
AVEC UNE SURFACE AGRICOLE  
MOYENNE DE  
**152** HECTARES




### OVINS, CAPRINS, AUTRES HERBIVORES

**32** EXPLOITATIONS  
AVEC UNE SURFACE AGRICOLE  
MOYENNE DE  
**26** HECTARES



### PORCINS, VOLAILLES

**6** EXPLOITATIONS  
AVEC UNE SURFACE AGRICOLE  
MOYENNE DE  
**42** HECTARES



### POLYCULTURE, POLYÉLEVAGE

**23** EXPLOITATIONS  
AVEC UNE SURFACE AGRICOLE  
MOYENNE DE  
**96** HECTARES
























# LA FERME TERRITOIRE-DE-BELFORT EN 2020








## Classement du département dans la région

Part dans la région

	Nombre d'exploitations	248	8 <sup>e</sup> département 	 1 %
	Nombre d'emplois permanents	479	8 <sup>e</sup> département 	 1 %
	SAU du département	19 690 ha	8 <sup>e</sup> département 	 1 %
	Surfaces en céréales, oléagineux, protéagineux	6 737 ha	8 <sup>e</sup> département 	 1 %
	Surfaces en prairies	11 293 ha	8 <sup>e</sup> département 	 1 %
	Surfaces en cultures permanentes	10 ha	8 <sup>e</sup> département 	 0 %
	Effectifs animaux	19 572 UGB	8 <sup>e</sup> département 	 1 %

## Signes officiels de qualité et circuits courts

Part d'exploitations dans le département et rang dans la région

	Agriculture biologique	9 %	6 <sup>e</sup> département 
	Autres signes officiels de qualité	5 %	8 <sup>e</sup> département 
	Vente en circuit court	25 %	4 <sup>e</sup> département 